

Bulletin météorologique

Championnat de France de Montgolfières

Pour Marmande, le 18/08/2023 de 05 loc à 09 loc

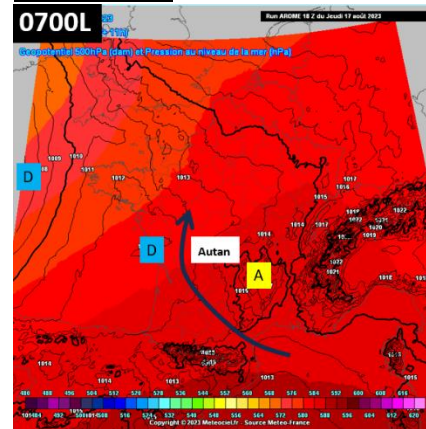
Situation synoptique générale :

Influence anticyclonique en altitude avec situation entre une dépression en surface vers la façade atlantique et une cellule anticyclonique sur le massif centrale. En conséquence un flux modéré se met en place dès 1000-1200ft d'altitude (Autan)

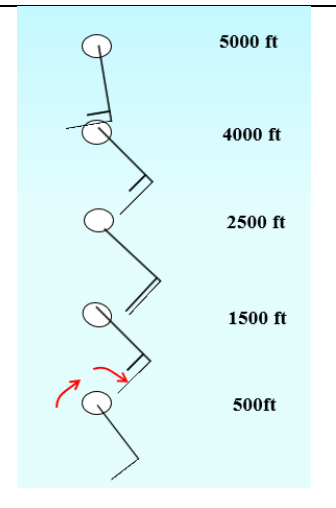
Prévision du temps en bref :

Advection de nuages élevés et patches d'humidité coincés sous l'inversion suite à la mise en place d'un flux de sud-est modéré originaire de la Méditerranée, calme et flux plus variable en s'approchant du sol.

Analyse 05Z

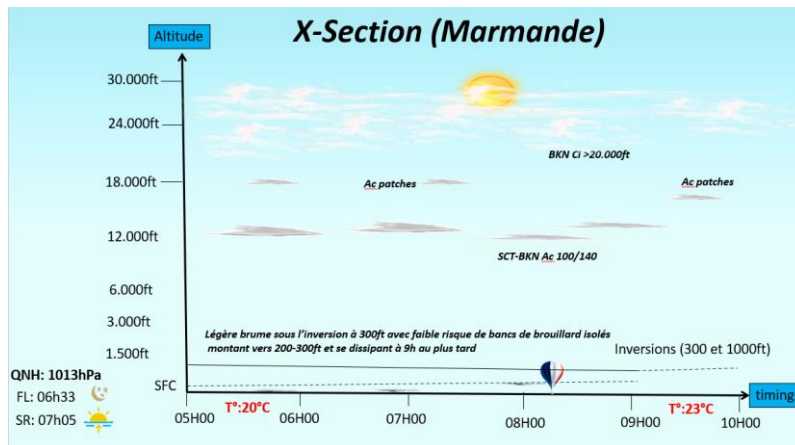


Sonde aéroport + vent des modèles				
Altitude	Vent 0430Z °/kt (sondage)	0600Z	0700Z	Temp °C
5000ft	No data	150-170/10-15	150-180/10-15	20
4000ft	No data	120-140/10-15	130-150/10-15	21
3000ft	150/17	120-140/12-17	120-150/12-17	22
2000ft	130/12kt	120-140/15-20	130-150/20-25	22
1000ft	150/05	130-150/04-08	120-140/05-10	23
500ft	350/03	VRB 02-4kt	120-140/03-05	22
SFC	VRB/02kt	VRB 02-04	130-150/3-5 max 8kt	20->23
Vis horiz : +10km iso 1-3km jusqu'à 9h			Risque d'orages : /	
Inversion : A 1000ft et à 300ft (se dissipant après 9h)			Début thermique : dès 9h00-9h30	



Remarque : couche légèrement brumeuse sous l'inversion avec faible risque de bancs de brouillard isolés montant vers 200-300ft tout en se dissipant vers 9h
 Vents complémentaires (modèles 8-9h) : 1200ft= 130-150 5-10kt ->10-15kt
 1500ft = 130-150 15-20 -> 20-25kt

Vent Agen : ESE 02-04



Dernière mise-à-jour 05h30 par « Mika »